

AB 6743



Koło, dnia 29.09.2017

Starostwo Powiatowe w Kole
Wydział Architektury i Budownictwa
ul. Sienkiewicza 21/23, 62-600 Koło

**ZGŁOSZENIE BUDOWY OBIEKTU BUDOWLANEGO¹
WYKONANIA ROBÓT BUDOWLANYCH¹
ROZBIÓRKI OBIEKTU BUDOWLANEGO¹**

Inwestor: Gmina Chodów
imię i nazwisko

Adres zamieszkania: 62-652 Chodów 18

Na podstawie art. 29, art. 30 i art. 31 ustawy z dnia 7 lipca 1994 r. -Prawo budowlane (tekst jednolity Dz. U. z 2016 r. poz. 290 ze zm.) zgłaszam zamiar: budowy obiektu budowlanego¹ /wykonania robót budowlanych¹ /rozbiórki obiektu budowlanego¹

• Rodzaj, zakres i sposób wykonywania robót budowlanych¹ /rozbiórkowych¹:
BUDOWA I WZBOGACENIE INFRASTRUKTURY TURYSTYCZNEJ I REKREACYJNEJ W miejscowości: BONYCZYNY.

1. Projektowana altana drewniana, sześciokątna o przekątnej 5,0 m - szt. 1.
2. Projektowana huśtanka drewniana dla dorosłych - szt. 1.
3. Projektowana huśtanka drewniana ze zjeżdżalnią dla dzieci - szt. 1.
4. Projektowana huśtanka 100% drewniana - szt. 1.
5. Projektowane kosze na smieci - szt. 2.
6. Projektowana popielniczka - szt. 1.
7. Projektowany stojak na rowery - szt. 1.
8. Projektowany grill betonowy - szt. 1.
9. Projektowane ławki parkowe - szt. 6.
10. Projektowane ogrodzenie z papelu - m² 316,71, wys. 1,53 m.
11. Projektowane utwardzenie z kostki betonowej - m² 200,0
12. Wszystkie urządzenia placu zabaw montować zgodnie z DTR urządzeń.

Adres zamierzenia budowlanego: działka o nr ewidencyjnym: 18
miejscowość/miasto BONYCZYNY gmina CHODÓW

• Termin rozpoczęcia budowy/ wykonywania robót budowlanych/rozbiórki 1.11.2017

GMINA CHODÓW
62-652 CHODÓW, pow. kolski, woj. wielkopolskie
podpis inwestora lub osoby przez niego upoważnionej

- Załączniki:
1. oświadczenie o prawie do dysponowania w/w nieruchomością na cele budowlane a w przypadku gdy inwestorem jest osoba prawna dołączyć aktualny odpis z rejestru przedsiębiorców Krajowego Rejestru Sądowego lub zaświadczenie o działalności
 2. odpowiednie szkice i rysunki a także pozwolenia, uzgodnienia i opinie wymagane odrębnymi przepisami, w przypadku rozbiórki- dane o obiekcie(np. mapa z usytuowaniem obiektu przeznaczonego do rozbiórki oraz opis charakterystycznych parametrów) oraz dane dotyczące prowadzenia robót rozbiórkowych
 3. upoważnienie udzielone osobie działającej w imieniu Inwestora (pełnomocnictwo) wraz z opłatą skarbową w wys. 17 zł
 4. kopia aktualnej mapy zasadniczej lub jednostkowej przyjętej do państwowego zasobu geodezyjnego i kartograficznego z naniesioną lokalizacją zamierzenia budowlanego objętego w/w zgłoszeniem
1. niepotrzebne skreślić



1.

HUŚTAW DREWNIANA DLA DOROSŁYCH



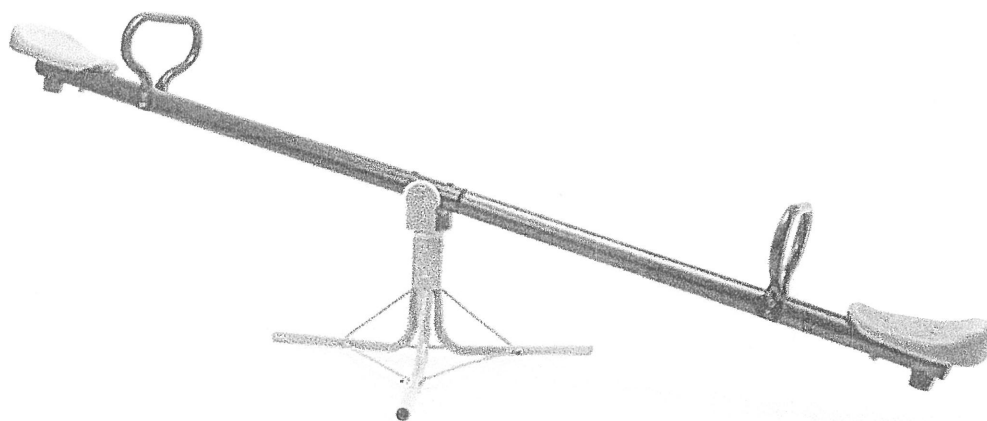
2.

HUŚTAWKA ZE ZJEŹDZALNIĄ DREWNIANA DLA DZIECI




3.


HUŚTAWKA RÓWNOWAŻNA




4c



$$(5.) + (10.)$$



6.




STOJAK NA ROWERY







8.




9



FURTKI



PANELE 3D



BRAMA
DWUSKRZYDŁOWA

OGRODZENIE PANELOWE WYSOKOŚCI 1,50 M

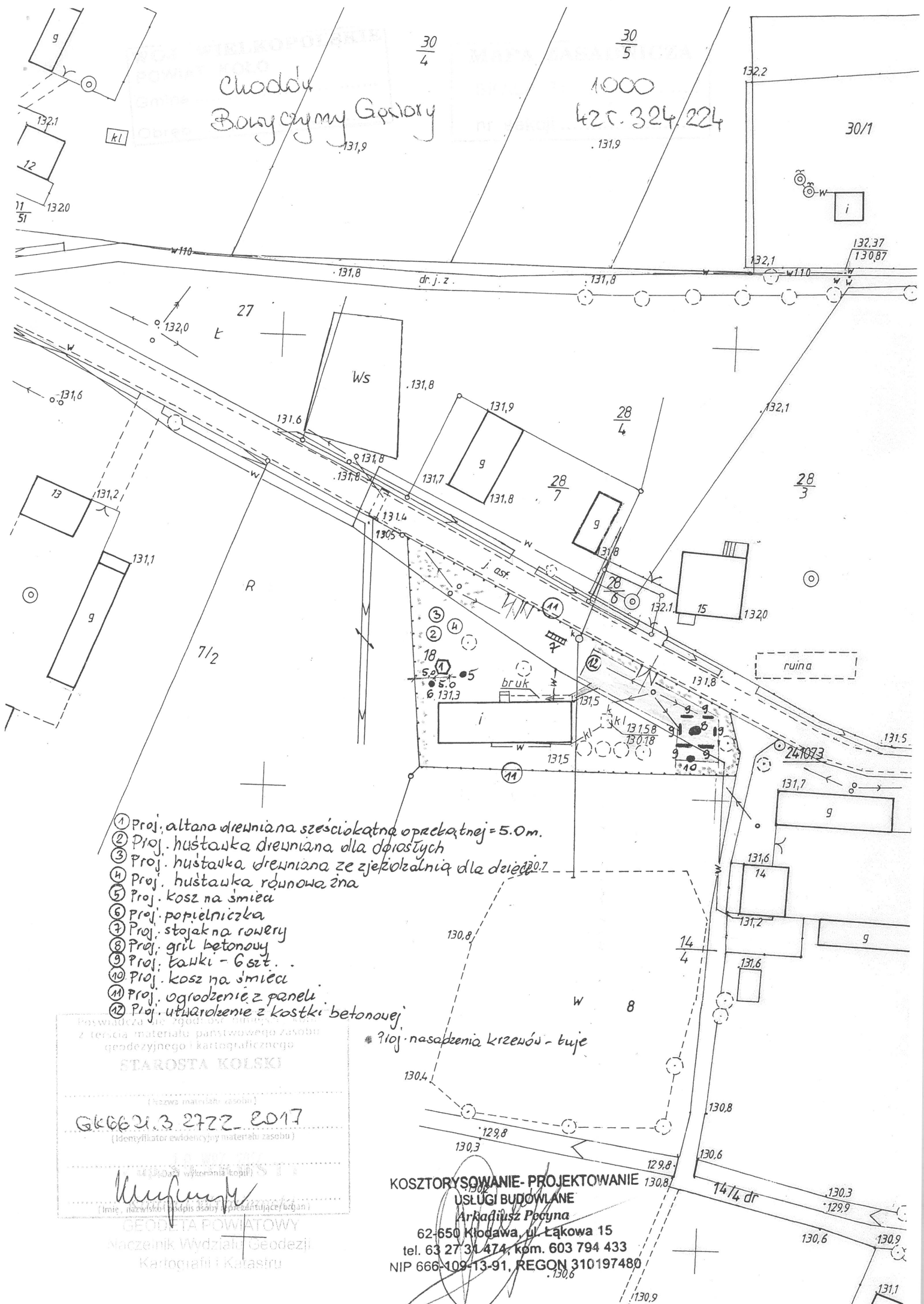
FURTKA SZEROKOŚCI 100 CM

BRAMA SZEROKOŚCI 400 CM



Chodów
Boszycki Gęsiory

30/5
1000
420.324/224
131,9



- 1 Proj. altana drewniana sześciokątna o przekątnej = 5.0 m.
- 2 Proj. huśtawka drewniana dla dorosłych
- 3 Proj. huśtawka drewniana ze zjeżdżalnią dla dzieci
- 4 Proj. huśtawka równoważna
- 5 Proj. kosz na śmieci
- 6 Proj. popielniczka
- 7 Proj. stojak na rowery
- 8 Proj. grill betonowy
- 9 Proj. ławki - 6 szt.
- 10 Proj. kosz na śmieci
- 11 Proj. ogrodzenie z paneli
- 12 Proj. utwardzenie z kostki betonowej

Proj. nasadzenia krzewów - tuje

Poswiadcza się zgodność niniejszego planu z treścią materiału państwowego zasobu geodezyjnego i kartograficznego

STAROSTA KOLSKI

(Przebieg materiału zasobu)

GK6621.3 2722 2017

(Identyfikator ewidencyjny materiału zasobu)

Urząd

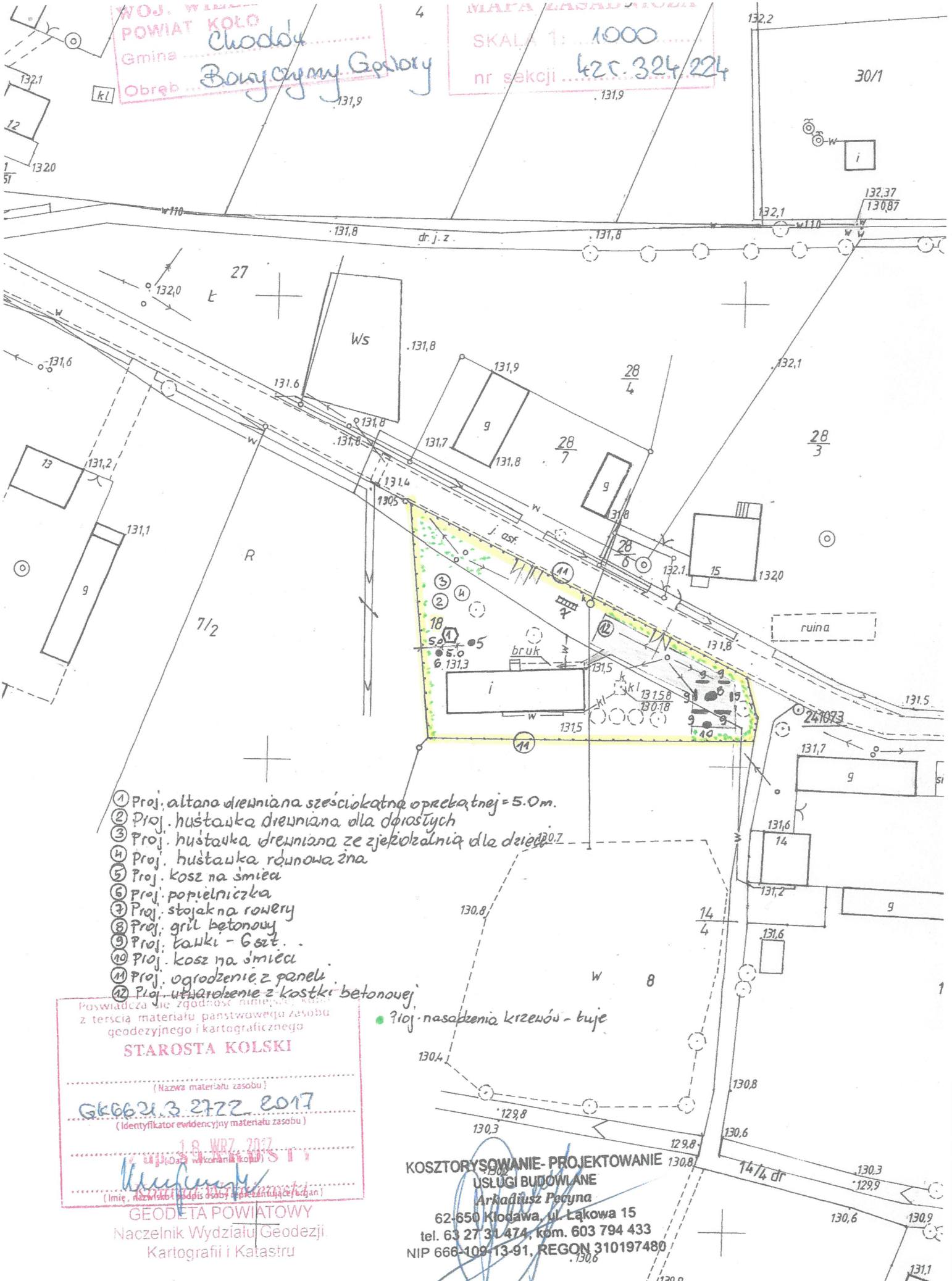
(Imię, nazwisko i podpis osoby upoważnionej przez organ)

KOSZTORYSOWANIE - PROJEKTOWANIE
USŁUGI BUDOWLANE
Arkadiusz Pecyna
62-650 Kłodawa, ul. Łąkowa 15
tel. 63 27 31 474, kom. 603 794 433
NIP 666-109-13-91, REGON 310197480

GEODETA POWIATOWY
Naczelnik Wydziału Geodezji i Kartografii i Katastru

WOJ. WIELKOPOLSKIE
 POWIAT KOŁO
 Gmina Chodów
 Obręb Bojczyński Gęstowy

MAPA ZASADNICZA
 SKALA 1: 1000
 nr sekcji 425.324/224



- 1 Proj. altana drewniana sześciokątna o przekątnej = 5.0m.
- 2 Proj. huśtawka drewniana dla dorosłych
- 3 Proj. huśtawka drewniana ze zjeżdżalnią dla dzieci
- 4 Proj. huśtawka równoważna
- 5 Proj. kosz na śmieci
- 6 Proj. popielniczka
- 7 Proj. stojak na rowery
- 8 Proj. grill betonowy
- 9 Proj. banki - 6 szt.
- 10 Proj. kosz na śmieci
- 11 Proj. ogrodzenie z paneli
- 12 Proj. utwardzenie z kostki betonowej

Proj. nasadzenia krzewów - tuje

Poswiadczenie zgodności niniejszego z tercją materiału państwowego zasobu geodezyjnego i kartograficznego

STAROSTA KOŁSKI

(Nazwa materiału zasobu)

GK6621.3.2722.2017

(Identyfikator ewidencyjny materiału zasobu)

18 WRZ 2017

upr. 023 Wydział Geodezji i Kartografii

[Signature]

(Imię, nazwisko i podpis osoby reprezentującej urząd)

GEODETA POWIATOWY
 Naczelnik Wydziału Geodezji,
 Kartografii i Katastru

KOSZTORYSOWANIE - PROJEKTOWANIE
 USŁUGI BUDOWLANE
 Arkadiusz Pacyna
 62-650 Kłodawa, ul. Łąkowa 15
 tel. 63 27 31 474, kom. 603 794 433
 NIP 666-109-13-91, REGON 310197480